

VALOPAT

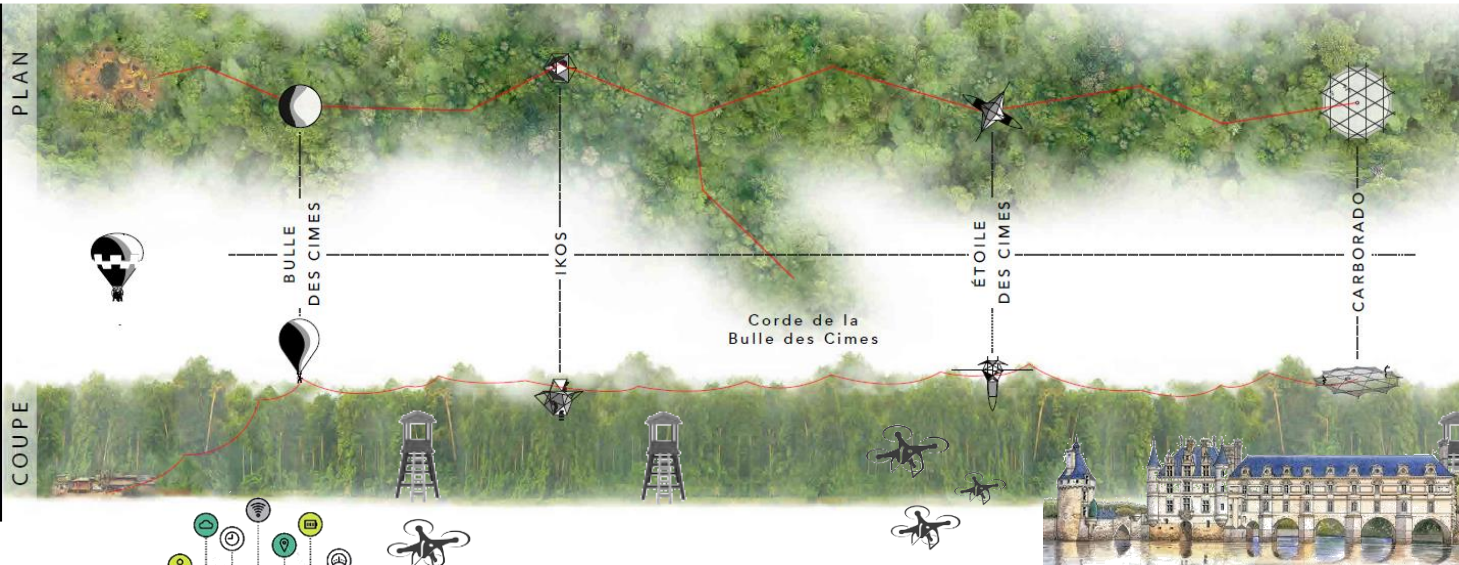
Valorisation des Patrimoines naturels et culturels

- **Poursuivre et intensifier la collecte de données *in situ* sur les patrimoines naturels et culturels**
- **Optimiser et développer les modalités de traitement, d'analyse et de valorisation de l'information par exploration et analyse immersives de données**

Objectif. Caractérisation et valorisation des patrimoines naturels et culturels en Région Centre-Val de Loire s'appuyant sur :

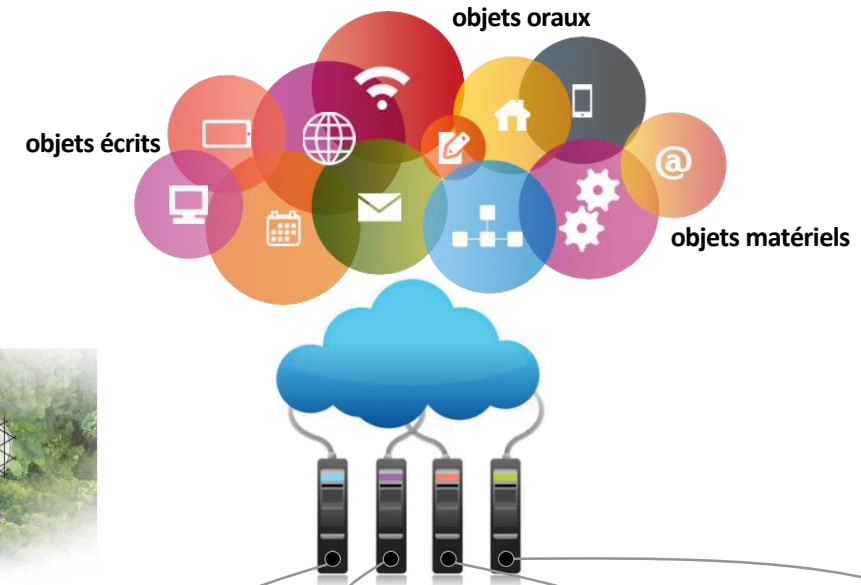
2. La constitution de corpus numériques

1. Le déploiement *in situ* de dispositifs modulaires intégrés de collecte et d'analyse de données



- Piliers, tours et plateformes
- Nacelles mobiles, rampes mobiles, phénomobile
- Laboratoires embarqués (mobililab, entomovan, sonolab)
- Bateau
- Opération canopée
- Flotte de drones

- Pièges
- Capteurs
- Enregistreurs
- Bio-analyseur

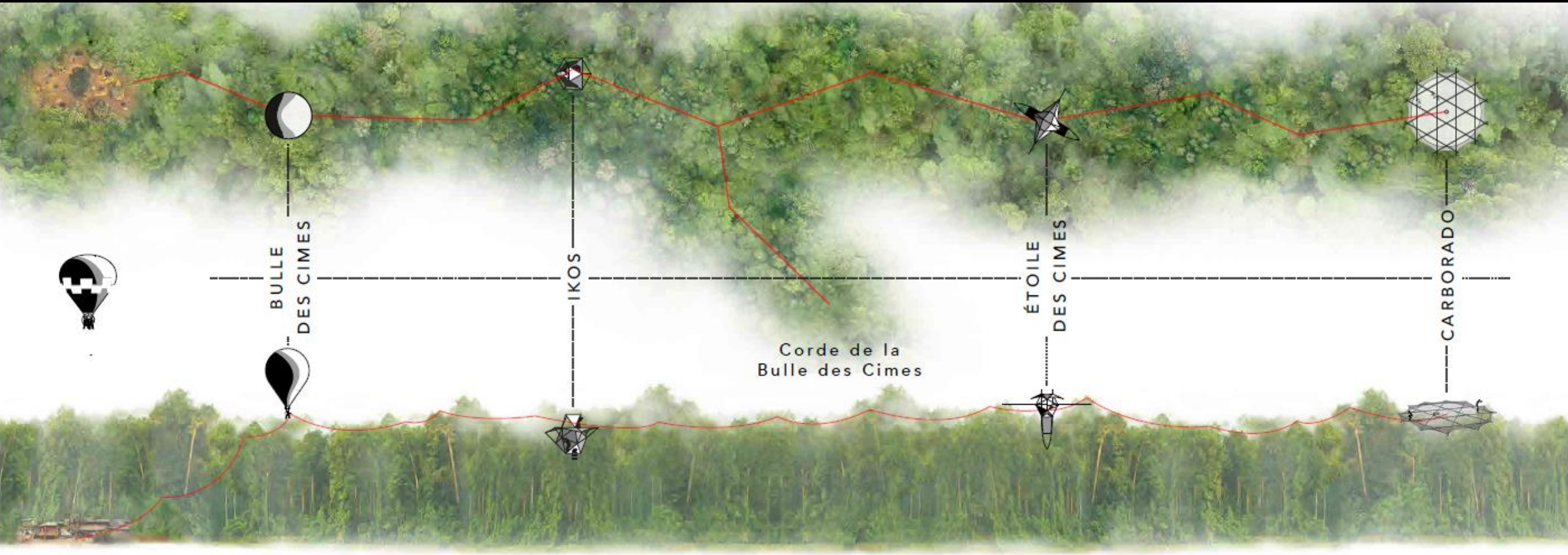


3. L'analyse et la valorisation de l'information par exploration et analyse immersives de données



PLAN

COUPE



BULLE
DES CIMES

IKOS

ÉTOILE
DES CIMES

CARBORADO

Corde de la
Bulle des Cimes







Research

Training

Outreach activities



Discriminating tool: research and training visibility
Emphasizing university natural heritage: urban forests

Mobile (?) research station

